Kohde 183-alk.	Nimi	Vastuu	Ka €	TAE 2018 €	MTA 2018 €	Työohj. 1.1. €	Tot. 31.12. €	Tot %	Ajorata m2	Jk + pp m2	Päällystys m2	R-kivi m	
	KUNNAN OMAT KOHTEET		**16 184 756**	**17 304 300**	**18 054 300**	**19 617 600**	**16 188 884**	**82,52**	**95 125**	**52 790**	**131 115**	**11 337**	
	Etelä-Tuusula		**8 960 293**	**10 480 000**	**11 530 000**	**13 081 100**	**9 914 130**	**75,79**	**61 828**	**37 723**	**80 595**	**7 162**	
	Tiet ja liikenneväylät		**6 928 758**	**8 740 000**	**9 790 000**	**9 469 000**	**6 564 898**	**69,33**	**61 828**	**37 723**	**80 595**	**7 162**	
	ANTTILAN RANTA I												Kaava keske
30107	Rantaniityntie	AAn/JSj/U	960 000	100 000	100 000	130 000	107 862	82,97	2 050	960	3 050	640	
30167	Rantaniitynkuja	AAn/JSj/U	716 800	50 000	50 000	172 000	169 416	98,50	1 510	840	2 350	530	
30242	Puistopolku väli Rantaniitynt-Hankkijant.	AAn/JSj/U		50 000	50 000	50 000	43 498	87,00		1 470	1 470		VH 4
30101	Hankkijantie	AAn/JSj/U		120 000	120 000	30 000	28 754	95,85	1 715	390	2 105		
30252	Paijalant/Rantaniitynt./Santakuopank j. liitt	AAn/JSj/U		450 000	450 000	295 000	236 507	80,17					
30197	Paijalan jk+pp-tie	AAn/JSj/U											
30168	Kanalanmäentie	AAn/JSj/U		70 000	70 000	35 000	35 742	102,12	1 020		1 020		
30185	Kanalanmäenkuja	AAn/JSj/U		30 000	30 000	30 000	26 673	88,91	360		360		
30244	pp-tie väli Rantaniitynkj-Paijalantie	AAn/JSj/U								230	230		
30249	pp-tie väli Puistopolku-Kanalanmäenti.	AAn/JSj/U				10 000	6 442	64,42		210	210		VH 5
30268	Anttilanranta VH linja 1	AAn/JSj/U											
30269	Anttilanranta VH linja 2	AAn/JSj/U											
30270	Anttilanranta VH linja 3	AAn/JSj/U											
30277	Tontti VH-linjat (kadut) 1,2,3,4	AAn/JSj/U				32 000	31 200	97,50					
	HÄRISKIVI												Kaava keske
30117	Liittymä Hämeentielle												
30118	Alikulku Hämeentien alitse												
30119	Kaava-alueen kadut			50 000	50 000								
	KESKUSTA												
30302	Kunnantalon parkkipaikka					40 000	87 671	219,18					



Kohde 183-alk.	Nimi	Vastuu	Ka €	TAE 2018 €	MTA 2018 €	Työohj. 1.1. €	Tot. 31.12. €	Tot %	Ajorata m2	Jk + pp m2	Päällystys m2	R-kivi m	
	AROPELTO		313 000										v. 2019
30165	Aropellontie + Punasavikanpolku	Kons/JSj/U		120 000	120 000				1 600	1 250	2 850	420	
30205	Pähkinämäentien jk + pp	Kons/JSj/U		40 000	40 000								
30169	Sinisavikanpolku	Kons/JSj/U		80 000	80 000								
	PUUSTELLINMETSÄ												
30172	Kaava-alueen kadut ARA	Kons/JSj/U		2 500 000	2 530 000	600 000	538 753	89,79					ARA, Urakka1,abk
30253	Ahomansikanpolku	Kons/JSj/U											
30254	Marjamatkankaari	Kons/JSj/U											
30255	Metsävadelmantie	Kons/JSj/U											
30256	Puistometsäntie	Kons/JSj/U											
30257	Puustellinniitynkaari plv 0-200	Kons/JSj/U											
30258	Puustellinraitti plv 0-150	Kons/JSj/U											
30259	Puustellinrinteenkaari	Kons/JSj/U											
30260	Rykmentin puistotie plv 0-440	Kons/JSj/U		300 000	300 000	720 000	697 500	96,88					KV-liikenteen
30261	Vadelmaviidanpolku	Kons/JSj/U											
30262	Puustellinpolku	Kons/JSj/U											
30263	Puustellinniitynpolku	Kons/JSj/U											
30264	VH-raitti välillä Puistometsänt - Puustellinpolku	Kons/JSj/U											
30265	Puustellinmetsä asuntomessualue	Kons/JSj/U				500 000	470 472	94,09					Urakka1, ab
61002	Asuntomessuille tehtävät väliaikaiset työt	Kons/JSj/U				30 000							Urakka1, ab
	RYKMENTINPUISTO LIIKEKESKUSTA												



Kohde 183-alk.	Nimi	Vastuu	Ka €	TAE 2018 €	MTA 2018 €	Työohj. 1.1. €	Tot. 31.12. €	Tot %	Ajorata m2	Jk + pp m2	Päällystys m2	R-kivi m
30266	Kaava-alueen katu Järvenpääntielle	Kons/JSj/U					52 278					
30278	Rykmentin puistotie 1-vaihe	kons/MHu	1 080 000	200 000	200 000	800 000	337 191	42,15	3 700	3 993		
30279	Rykmentintie 1-vaihe	Kons/MJo	410 000	70 000	70 000	70 000	73 666	105,24	1 910	2 032		
	MONIO											
30275	Pataljoonantie	Kons/MJo	1 300 000	350 000	350 000	800 000	211 450	26,43	5 650	6 700	12 300	2 300
30280	Heinolanaukio	Kons/MJo		50 000	50 000	50 000	47 122	94,24				

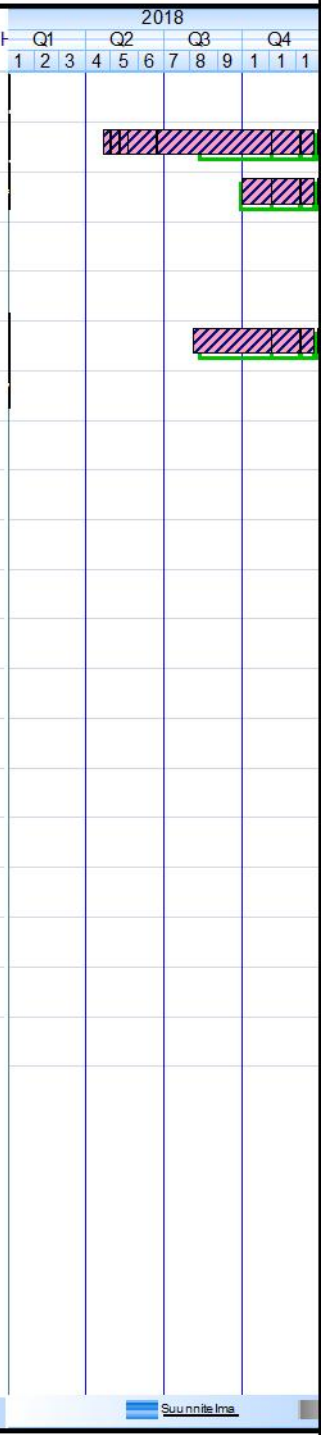

Kohde 183-alk.	Nimi	Vastuu	Ka €	TAE 2018 €	MTA 2018 €	Työohj. 1.1. €	Tot. 31.12. €	Tot %	Ajorata m2	Jk + pp m2	Päällystys m2	R-kivi m	
	HALKIVAHA I												
30116	Hämeentien meluvalli	MJo					28 948						Ylijäämämaa
	KULOMÄKI												
30281	Kulomäen oja	SNi/JSj/U				20 000	19 000	95,00					
	RISTIKIVI												
30303	Leskenlehdentie	SNi/JSj/U											
	URHEILUPUISTO												
30282	LP-alueet	Kons/JSj/U		500 000	500 000		4 202						v 2019
	RIIHIKALLIO												
30246	Haukant.-Pellavam.t. kiertoliittymä	Kons	705 000	800 000	800 000		2 121		5 400	1 950	7 350	1 400	v 2019
	STENBACKA												
30135	Tuusulanjoentie	AAn/JSj/U		50 000	50 000								Painumakorj sa
30134	Sinitaivaankaari			30 000	30 000								
	LAHELANPELTO II												
30301	Lahelanpelto II esirakentaminen	Kons/JSj/U		1 200 000	2 220 000	2 610 000	1 976 792	75,74					2-vaihe aika 2018, +1,1M
30208	Lahelanorren liittymä Lahelantielle	Kons/JSj/U		200 000	200 000				2 794	1 297	4 091		
30209	Lahelanorren alkuosa	Kons/JSj/U		500 000	500 000				3 042	1 906	4 948		
30284	Lahelanpellontie	Kons/JSj/U		200 000	200 000				2 338	1 951	4 289		
30285	Kulmapellonkuja	Kons/JSj/U		100 000	100 000				1 725	785	2 510		
30286	Taalinpellontie	Kons/JSj/U		50 000	50 000				543	281	824		
30287	Haavistonkaari	Kons/JSj/U		50 000	50 000				1 436		1 436		
30288	Taalinpellonkaari II	Kons/JSj/U		100 000	100 000				467	251	718		

Kohde 183-alk.	Nimi	Vastuu	Ka €	TAE 2018 €	MTA 2018 €	Työohj. 1.1. €	Tot. 31.12. €	Tot %	Ajorata m2	Jk + pp m2	Päällystys m2	R-kivi m	
30289	Kuusamantie	Kons/JSj/U								596	939		
30290	Kaffepaussi	Kons/JSj/U								1 971	1 971		
30291	jkpp 12	Kons/JSj/U								213	213		
30292	jkpp11	Kons/JSj/U								409	409		
30293	jkpp 7	Kons/JSj/U								121	121		
30294	jkpp 6	Kons/JSj/U								130	130		
30295	jkpp 1	Kons/JSj/U								123	123		
30296	Huntukuusamankuja	Kons/JSj/U							496	351	847		
30210	Sisäinen tiestö vaihe 1	Kons/JSj/U				1 900 000	744 933	39,21					
30267	Talvionpolku	TMä/MHu				25 000	6 336	25,34					Tonttien sisä
	LAHELA												
	SANEERAUSKOHTEET (Etelä-Tuusula)												
30179	Lukkarintien taskuparkit	SNi/MJo/U	112 290						331	260	486	314	
30154	Kaarnatie	SNi/MJo		30 000	30 000				19 215		11 685	432	
30180	Kantotie	SNi/MJo	42 258										
30298	Marsuntien alueen kuivatus	SNi	216 220						1 138		1 080	156	
30144	Marsuntie	SNi	216 220						1 138		1 080	156	
30145	Marsunpolku	SNi	80 370							423	390	130	
30201	Saneerausohjelma (ajoittamaton)												Ruotsinkylän saneeraus
30240	Hiekkamäentie	SNi/MJo/U	146 000	30 000	30 000	15 000	23 267	155,11	1 430	580	1 890	260	
	LIIKENNETURVALLISUUSKOHTEET (Etelä-Tuusula)												
30218	Lahelantien kv-väylä välillä Ristikiventie - Kuusamantie	kons/MHu	397 400	100 000	100 000	390 000	425 484	109,10	300	3 900	4 300	235	
30299	Aliseppäläntien KV-väylä	kons/MHu		50 000	50 000	50 000	36 870	73,74					
30182	Kotkantie välillä Haukantie-Pääskysenpolku, hidastej.												
30217	Myllykyläntien-Metsäkyläntien liittymä	SNi/MJo/U	83 300										Maanomist. lupa+ELY:nl
30300	Vanhan Tuusulantien	SNi/MJo/U	130 500	40 000	40 000				500	2 060	2 560	65	

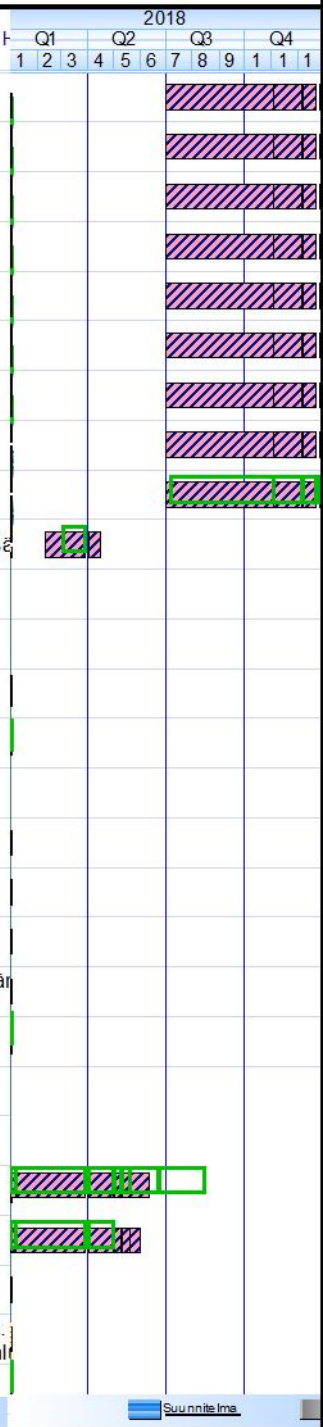

Kohde 183-alk.	Nimi	Vastuu	Ka €	TAE 2018 €	MTA 2018 €	Työohj. 1.1. €	Tot. 31.12. €	Tot %	Ajorata m2	Jk + pp m2	Päällystys m2	R-kivi m
30238	Pellavamäentien ja Ruotsink.tien liittymä	Kons										
30239	Koskenmäentien liikennejärjestelyt			80 000	80 000	15 000	14 842	98,95				
30276	Korvenrannantien suojatie	SNi/JSj/U	8 400						20	90	110	24
30272	Vallila yhteys Ia-pysäkille	TMä/MJo	11 000			40 000	23 345	58,36			150	100
30203	ERITTELEMÄTÖN (Etelä-Tuusula)					10 000	56 561	565,61				



Kohde 183-alk.	Nimi	Vastuu	Ka €	TAE 2018 €	MTA 2018 €	Työohj. 1.1. €	Tot. 31.12. €	Tot %	Ajorata m2	Jk + pp m2	Päällystys m2	R-kivi m
	Jokela		**2 837 413**	**1 948 200**	**1 948 200**	**2 155 000**	**2 368 264**	**109,90**	**18 025**	**5 780**	**24 535**	**1 496**
	Tiet ja liikenneväylät		**1 362 141**	**770 000**	**770 000**	**1 120 000**	**1 235 096**	**110,28**	**18 025**	**5 780**	**24 535**	**1 496**
	PELTOKAARI											
30847	Peltokaaren puistotie	AAn/JSj/U					2 992					
30829	Lankatie											
30830	Lankalenkki											
30881	Ojan putkitus											
30833	Tolppakuja											
30834	Luontolankuja											
30870	LP-alue		123 000			10 000	9 817	98,17				
30841	Vetohäränlenkki	AAn/MJo	150 000	20 000	20 000	20 000	91	0,46	2 070	1 345	3 150	410
30842	Vetohäränpolku	AAn/MJo	8 000	10 000	10 000	10 000				193	165	
30843	Pionipolku	AAn/MJo	6 500	10 000	10 000	10 000				149	130	
30844	Blennerintie	AAn/MJo	6 500	50 000	50 000	50 000				149	130	
30863	Blennerintien tunneli	Kons		150 000	150 000	150 000				149	130	
	KARTANO I											
30894	Pertuntien la-pys järjestelyt	Kons/MJo										
30895	Pertuntien klv	Kons/MJo	123 000	130 000	130 000	130 000	284 219	218,63	1 060	1 350	2 410	100
30822	Kappalaisenkuja + jkpp	Kons/MJo	66 472	70 000	70 000	70 000	81 807	116,87	650	225	875	
30820	Pastorinkuja	Kons/MJo	45 410	40 000	40 000	40 000	44 625	111,56	645		645	
30888	Kappalaisen kaari	Kons/MJo	301 684	150 000	150 000	350 000	483 484	138,14	3 530	1 620	5 150	560
30896	Ruustinnankuja	Kons/MJo	73 840	70 000	70 000	70 000	43 817	62,60	650		650	
30898	Pumppaamotie	Kons/MJo	37 735	40 000	40 000	40 000	10 849	27,12	490		490	
	KOLSA, TAKOJA											

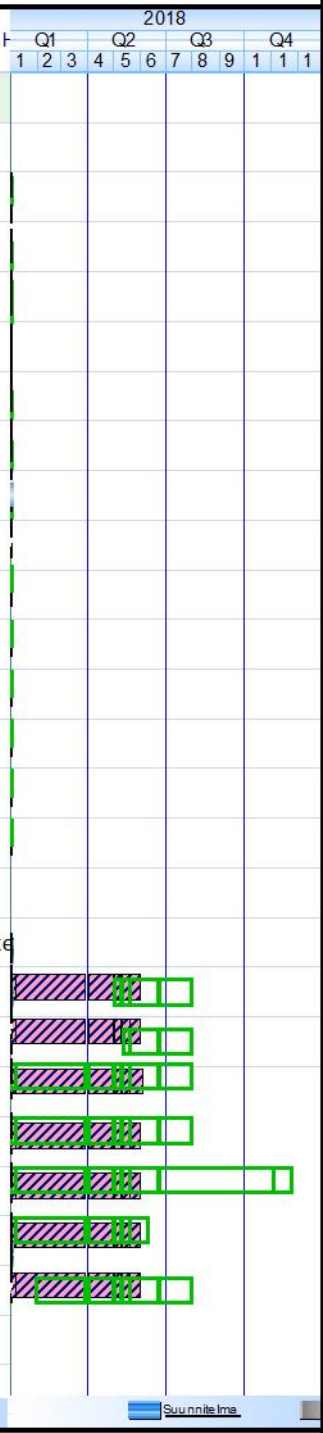

Kohde 183-alk.	Nimi	Vastuu	Ka €	TAE 2018 €	MTA 2018 €	Työohj. 1.1. €	Tot. 31.12. €	Tot %	Ajorata m2	Jk + pp m2	Päällystys m2	R-kivi m	
	VALLUN TYÖPAIKKA-ALUE												Maankäyttös kesken
30884	Vallunlenkki												
30891	Vallunsuora												
30885	Vallunkuja												
	PERTTU												
30897	Kiirunankuja	SNi/JSj/U				10 000	4 872	48,72	400		400		

2018 Q1 Q2 Q3 Q4
1 2 3 4 5 6 7 8 9 1 1 1

Suunnitelma

Kohde 183-alk.	Nimi	Vastuu	Ka €	TAE 2018 €	MTA 2018 €	Työohj. 1.1. €	Tot. 31.12. €	Tot %	Ajorata m2	Jk + pp m2	Päällystys m2	R-kivi m	
	SANEERAUSKOHTEET (Jokela)												
30855	Mikontie	AAn/MJo	59 000	10 000	10 000	35 000	40 100	114,57	870		820		
30856	Topiaksentie	AAn/MJo	181 000	20 000	20 000	50 000	78 104	156,21	2 940		2 700		
30877	Juhanintie												
30883	Vihnepolku								670		615		
30890	Lylynkuja								350		350		
30878	Saneerausohjelma (ajoittamaton)												
	LIIKENNETURVALLISUUSKOHTEET												
30874	Opintien-Nukarintien liittymä										1 425	196	Vaatii ELY:n
30879	Pertuntien ylitysjärjestelyt päiväkodin seudulla	Kons/JSj/U	180 000			75 000	143 747	191,66	3 700	600	4 300	230	Vaatii ELY:n
30869	ERITTELEMÄTÖN (Jokela)						6 572						

Kohde 183-alk.	Nimi	Vastuu	Ka €	TAE 2018 €	MTA 2018 €	Työohj. 1.1. €	Tot. 31.12. €	Tot %	Ajorata m2	Jk + pp m2	Päällystys m2	R-kivi m	
	Kellokoski		**3 637 050**	**266 100**	**266 100**	**361 500**	**722 640**	**199,90**	**15 272**	**9 287**	**25 985**	**2 679**	
	Tiet ja liikenneväylät		**3 096 300**	**210 000**	**210 000**	**305 000**	**539 087**	**176,75**	**15 272**	**9 287**	**25 985**	**2 679**	
	KELLOKOSKI, kaava-alueet												
	LINJAPUISTO I												
31201	Mäntyrinteentie												
31214	Alarinteentie	SNi/MJo/U				30 000	35 029	116,76		156	1 279	182	
31215	Alarinteenkuja	SNi/MJo/U				15 000							
31216	Alarinteenpolku	SNi/MJo/U								339	291		
	LINJAPUISTO II												Kaava keske
31217	Reseptitie	SNi	333 500							1 225	2 111	377	
31218	Ohjekuja	SNi	116 700						426		391		
31219	Neuvokuja	SNi	109 100						426		391		
	KELLOKOSKEN KESKUSTA												
31220	Koulutie	SNi/MJo		90 000	90 000	90 000	361 632	401,81	4 192	3 100	7 297	1 140	
31230	Omenalahdentie	SNi/MJo	1 340 000	40 000	40 000	10 000	19 444	194,44	3 880	2 460	6 340	820	
31233	Kuntotaival	SNi/MJo	105 000	50 000	50 000	100 000	92 282	92,28	836	456	1 292	80	
31236	Kotikonnunpolku	SNi/MJo	105 000	30 000	30 000	30 000			836	456	1 292	80	

Kohde 183-alk.	Nimi	Vastuu	Ka €	TAE 2018 €	MTA 2018 €	Työohj. 1.1. €	Tot. 31.12. €	Tot %	Ajorata m2	Jk + pp m2	Päällystys m2	R-kivi m	
	RAJALINNAN TP-ALUE II												
31207	Nuohoojantie												
31234	Sällintie												
31235	Hanslankarintie												
31208	Alatalontie	Kons/MJo	375 000			10 000	6 414	64,14	2 646	1 095	3 441		
31209	Hanslankarinkuja	Kons/MJo	311 800			20 000	15 141	75,70	1 360		1 860		Kuivatus Var Valtatieltä+v
31210	Nummimetsäntie												
31212	Pohjoisväylän liittymä												
	SANEERAUSKOHTEET (Kellokoski)												
31221	Pestitie	ATo	121 600						670				
31222	Päivämiehenkuja	ATo	178 600										
31228	Saneerausohjelma (ajoittamaton)												
	KELLOKOSKI, liikenneturvallisuuskohteet												
31227	Toimelantien-Mäntyrinteentien katujen hidastejärjestelyt	JLa											
31229	ERITTELEMÄTÖN (Kellokoski)						9 145						

Kohde 183-alk.	Nimi	Vastuu	Ka €	TAE 2018 €	MTA 2018 €	Työohj. 1.1. €	Tot. 31.12. €	Tot %	Ajorata m2	Jk + pp m2	Päällystys m2	R-kivi m
	Muut kohteet		**750 000**	**2 450 000**	**2 450 000**	**1 860 000**	**1 392 088**	**74,84**				
	Tiet ja liikenneväylät			**760 000**	**760 000**	**760 000**	**391 388**	**51,50**				
	MUUT KOHTEET											
31510	Siltojen saneeraus	Kons/JSj/U										
31517	Liikennevalojen saneeraus kunnan osuus											
31526	Myöhemmin nimettävät kohteet (TL:n päätökset)											
31505	Tievalaistus			240 000	240 000	240 000	84 198	35,08				
31513	Viitoitus ja opastus			10 000	10 000	10 000						
31506	Liikenneturvallisuuden parantaminen			40 000	40 000	40 000						
31507	Linja-autopysäkit			60 000	60 000	60 000	13 768	22,95				
31514	Ympäristön parantaminen			10 000	10 000	10 000						
31508	Puupylväiden uusinta			20 000	20 000	20 000						
31504	Katuvalaistuksen ohjausjärjestelmä											
31533	Kellokosken tekninen kalatie			340 000	340 000	340 000	268 068	78,84				
31534	Keravanjoen niitot			40 000	40 000	40 000	25 354	63,38				
31515	Tiepiirin ja RHK:n hankkeisiin liitt. enn. nimeämättömät katukust.											

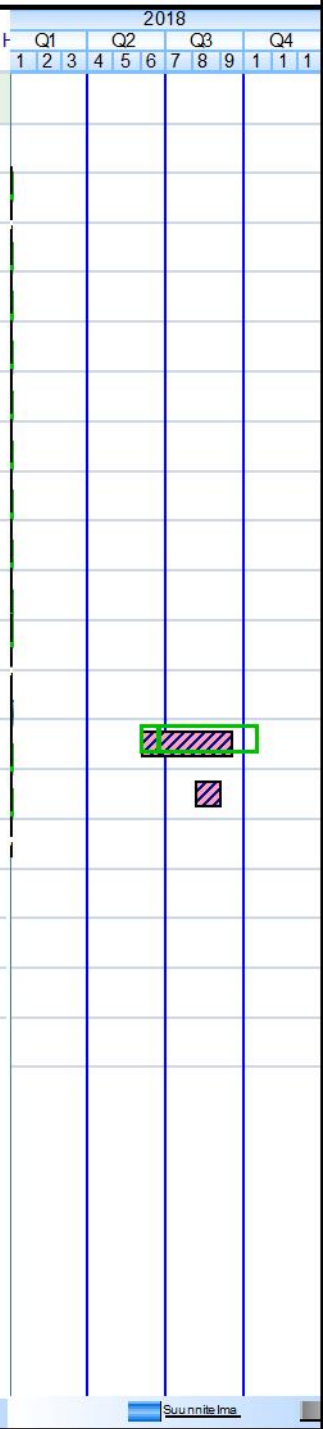

Kohde 183-alk.	Nimi	Vastuu	Ka €	TAE 2018 €	MTA 2018 €	Työohj. 1.1. €	Tot. 31.12. €	Tot %	Vj m	Jv m	Svv m	Huom
	Vesijohto- ja viemäriverkosto Etelä-Tuusula		**2 031 535**	**1 740 000**	**1 740 000**	**3 612 100**	**3 349 232**	**92,72**	**11 219**	**10 904**	**13 512**	
80193	KORTTELI 8067											
	ANTTILANRANTA I								1 161	1 720	1 442	
80107	Rantaniityntie	AAn/JSj/U	64 000	33 000	33 000	96 000	110 081	114,67	33	180	255	
80167	Rantaniitynkuja	AAn/JSj/U	93 000	16 500	16 500	60 000	63 815	106,36	180	142	210	
80242	Puistopolku väli Rantaniitynt-Hankkijant.	AAn/JSj/U				140 000	137 272	98,05		348	70	VH 4
80101	Hankkijantie	AAn/JSj/U				5 000	4 473	89,46				
80252	Paijalant/Rantaniitynt./Santakuopankj. liitt	AAn/JSj/U		20 000	20 000	10 000	5 473	54,73				Kiertoliittymä
80197	Paijalan jk+pp-tie	AAn/JSj/U										
80168	Kanalanmäentie	AAn/JSj/U	40 000	16 500	16 500	25 000	23 391	93,56	86	86	103	
80185	Kanalanmäenkuja	AAn/JSj/U	13 000	9 900	9 900	25 000	24 056	96,22	56	56	63	
80244	pp-tie väli Rantaniitynkj-Paijalantie	AAn/JSj/U										
80249	pp-tie väli Puistopolku-Kanalanmäenti.	AAn/JSj/U	11 000				11 358		77	77	43	VH 5
80268	Anttilanranta VH linja 1	AAn/JSj/U				65 000	67 093	103,22	148	144	146	
80269	Anttilanranta VH linja 2	AAn/JSj/U				29 000	30 215	104,19	56	56	57	
80270	Anttilanranta VH linja 3	AAn/JSj/U				20 000	19 669	98,34	180	180	80	
80277	Tontti VH-linjat 1,2,3,4	AAn/JSj/U				16 000			180	180	80	
	AROPELTO											
80165	Aropellontie ja Punasivakanpolku	Kons/JSj/U	80 000	39 600	39 600				340	115	375	v 2019
80120	Pähkinämäentien jk + pp	Kons/JSj/U		13 200	13 200							v 2019
80169	Sinisavikanpolku	Kons/JSj/U		26 400	26 400							v 2019
	PUUSTELLINMETSÄ								2 702	2 527	2 837	
80222	Siirtoviemärit	Kons										



Kohde 183-alk.	Nimi	Vastuu	Ka €	TAE 2018 €	MTA 2018 €	Työohj. 1.1. €	Tot. 31.12. €	Tot %	Vj m	Jv m	Svv m	Huom
80172	Kaava-alueen kadut	Kons/JSj/U					117 617					ARA rahoitus
80253	Ahomansikanpolku	Kons/JSj/U										ARA rahoitus
80254	Marjamatkankaari	Kons/JSj/U										ARA rahoitus
80255	Metsävadelmantie	Kons/JSj/U										ARA rahoitus
80256	Puistometsäntie	Kons/JSj/U										ARA rahoitus
80257	Puustellinniitynkaari plv 0-200	Kons/JSj/U					54					ARA rahoitus
80258	Puustellinraitti plv 0-150	Kons/JSj/U										ARA rahoitus
80259	Puustellinrinteenkaari	Kons/JSj/U										ARA rahoitus
80260	Rykmentin puistotie plv 0-440	Kons/JSj/U				200 000						ARA rahoitus
80261	Vadelmaviidanpolku	Kons/JSj/U										ARA rahoitus
80262	Puustellinpolku	Kons/JSj/U										ARA rahoitus
80263	Puustellinniitynpolku	Kons/JSj/U										ARA rahoitus
80264	VH-raitti välillä Puistometsänt - Puustellinpolku	Kons/JSj/U										ARA rahoitus
		Kons/JSj/U										
80265	Puustellinmetsä asuntomessualue	Kons/JSj/U		695 000	695 000	300 000	328 614	109,54				
	Asuntoessuille tehtävät väliaikaiset työt	Kons/JSj/U										
	RYKMENTINPUISTO LIIKEKESKUSTA	Kons/JSj/U										
80278	Rykmentin puistotie 1-vaihe	kons/MHu	353 000	66 000	66 000	266 000	156 021	58,65	481	481	291	
80279	Rykmentintie 1-vaihe	Kons/JSj/U	145 000	23 100	23 100	23 100	13 542	58,62	266	85	85	
	MONIO											
80275	Pataljoonantie	Kons/MJo	500 000	115 500	115 500	315 500	123 157	39,04	1 890	1 875	1 810	
80280	Heinolanaukio	Kons/MJo		16 500	16 500	16 500						

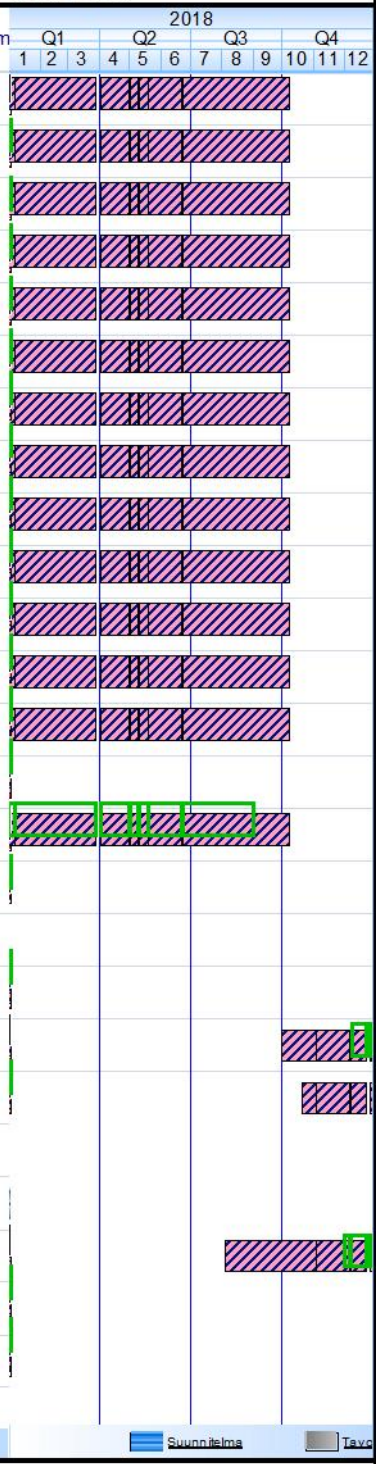

Kohde 183-alk.	Nimi	Vastuu	Ka €	TAE 2018 €	MTA 2018 €	Työohj. 1.1. €	Tot. 31.12. €	Tot %	Vj	m	Jv m	Svv m	Huom
	RISTIKIVI												
80303	Leskenlehdentie	Kons/JSj/U											
	URHEILUPUISTO												
80282	LP-alueet	Kons/JSj/U		100 000	100 000								
	RIIHIKALLION PALVELUKESKUS												
80246	Pellavamäentie-Haukantie kiertoliittymä	Kons	96 105							430		175	
	HÄRISKIVI												
80283	Kaava-alueen kadut	Kons/JSj/U		16 500	16 500								
	LAHELANTIE												

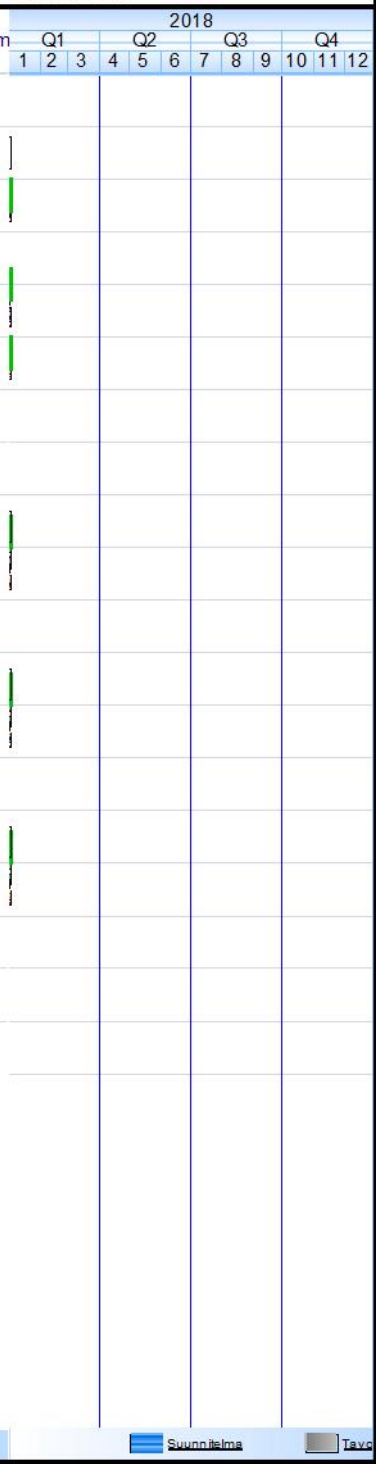

Kohde 183-alk.	Nimi	Vastuu	Ka €	TAE 2018 €	MTA 2018 €	Työohj. 1.1. €	Tot. 31.12. €	Tot %	Vj m	Jv m	Svv m	Huom
	KULOMÄEN TP-ALUE II											
		Kons/JSj/U										
	LAHELANPELTO II											vj 2490, jv2295, sv 2 yhteensä
80301	Lahelanpelto II esirakentaminen	Kons/JSj/U		100 000	100 000	600 000	1 016 332	169,39				2-vaihe aikaistettu vu + 0,5M€
80208	Lahelanorren liittymä Lahelantielle	Kons/JSj/U		66 000	66 000				215	230	340	
80209	Lahelanorren alkuosa	Kons/JSj/U		165 000	165 000				420	315	300	
80284	Lahelanpellontie	Kons/JSj/U		66 000	66 000				330	200	200	
80285	Kulmapellonkuja	Kons/JSj/U		33 000	33 000				390	280	265	
80286	Taalinpellontie	Kons/JSj/U		16 500	16 500				100	200	100	
80287	Haavistonkaari	Kons/JSj/U		16 500	16 500				215	217	345	
80288	Taalinpellonkaari II	Kons/JSj/U		33 000	33 000				90	90	100	
80289	Kuusamantie	Kons/JSj/U									130	
80290	Kaffepaussi	Kons/JSj/U							326	417	498	
80291	jkpp 12	Kons/JSj/U										
80292	jkpp 11	Kons/JSj/U							118	118	118	
80293	jkpp 7	Kons/JSj/U							40	40	40	
80294	jkpp 6	Kons/JSj/U							31	31	31	
80295	jkpp 1	Kons/JSj/U							70	9	9	
80296	Huntukuusamankuja	Kons/JSj/U							87	90	116	
80297	Pumppaamo ja huoltotie	Kons/JSj/U				60 000			55	55	55	
80210	Sisäinen tiestö	Kons/JSj/U				1 000 000	924 566	92,46				
80267	Talvionpolku	TMä/MHu										
	SANEERAUSKOHTEET (Etelä-Tuusula)											
80179	Lukkarintien taskuparkit	SNi/MJo/U	47 000								219	
80154	Kaarnatie	SNi/MJo	202 650	9 900	9 900						1 351	

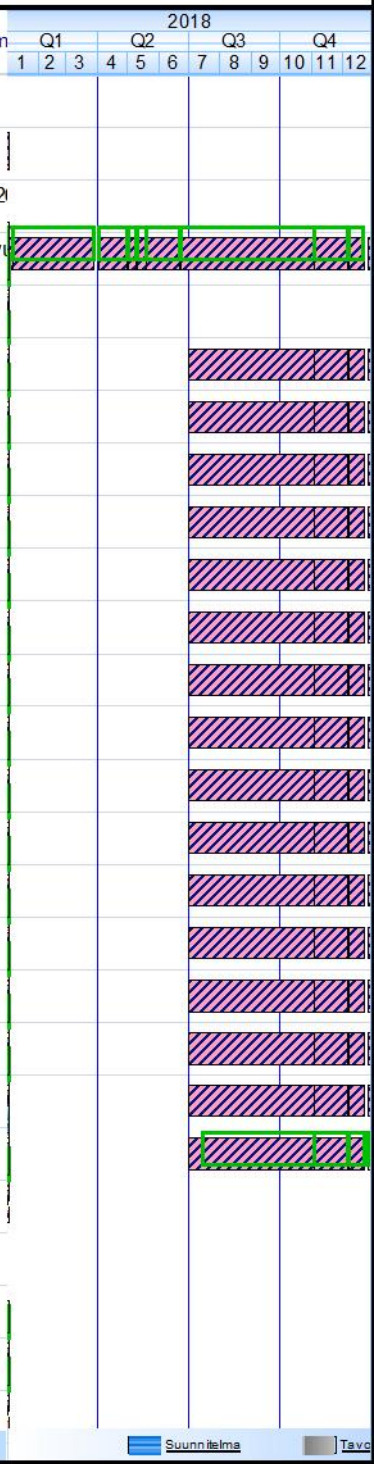

Kohde 183-alk.	Nimi	Vastuu	Ka €	TAE 2018 €	MTA 2018 €	Työohj. 1.1. €	Tot. 31.12. €	Tot %	Vj m	Jv m	Svv m	Huom
80181	Kuusitie	SNi/MJo	34 000						136		127	
80180	Kantotie	SNi/MJo	6 300								42	
80298	Marsuntien alueen kuivatus	ATo	38 875	16 500	16 500				145	145	90	Vj+Jv saneeraus
80144	Marsuntie	ATo	38 875						145	145	90	Vj+Jv saneeraus
80145	Marsunpolku	ATo	31 750						40	70	130	Vj+Jv saneeraus
80239	Muut kunnallistekniikan yhteiset hankkeet											
80240	Hiekkamäentie	SNi/MJo/U	13 000	9 900	9 900						93	
	LIIKENNETURVALLISUUSKOHTEET (Etelä-Tuusula)											
80218	Lahelantien kv-väylä välillä Ristikiventie - Kuusamantie	Kons/MJo/U	111 990			140 000	172 433	123,17			431	
80299	Aliseppäläntien KV-väylä	Kons/MJo/U	111 990								170	
80203	ERITTELEMÄTÖN (Etelä-Tuusula Vh)											



Kohde 183-alk.	Nimi	Vastuu	Ka €	TAE 2018 €	MTA 2018 €	Työohj. 1.1. €	Tot. 31.12. €	Tot %	Vj m	Jv m	Svv m	Huom
	Vesijohto- ja viemäriverkosto Jokela		**1 475 272**	**1 178 200**	**1 178 200**	**1 035 000**	**1 133 168**	**109,48**	**2 783**	**1 373**	**3 701**	
	PELTOKAARI											
80844	Blennerintie											
80858	Muut runkolinjat											
80881	Ojan putkitus	AAn/MJo	27 000								60	
80841	Vetohäränlenkki, -polku ja Pionipolku	AAn/MJo	109 000	13 200	13 200				388	320	400	
80887	JV-pumppaamo 2	Kons/MJo				10 000	11 900	119,00				
	KARTANO I			1 000 000	1 000 000							
		Kons/JSj/U										
80822	Kappalaisenkuja+jkpp tie	Kons/JSj/U	76 000	23 100	23 100	70 000	85 723	122,46	71	185	155	
80820	Pastorinkuja	Kons/JSj/U	73 897	13 200	13 200	135 000	75 517	55,94	150	145	180	
80888	Kappalaisenkaari	Kons/JSj/U	512 500	49 500	49 500	660 000	823 744	124,81	680	485	1 040	
80896	Ruustinnankuja	Kons/JSj/U	83 384	23 100	23 100	80 000	61 279	76,60	160	150	155	
80898	Pumppaamotie	Kons/JSj/U	94 046	13 200	13 200	20 000	2 418	12,09	60	60	85	
80895	Pertuntien klv	Kons/JSj/U	14 445	42 900	42 900	20 000	13 723	68,61			168	
80852	VALLUN TYÖPAIKKA-ALUE											Maankäyttösuunnitel
80884	Vallunlenkki	Kons/JSj/U										
80891	Vallunsuora	Kons/JSj/U										
80885	Vallunkuja	Kons/JSj/U										
	PERTTU	Kons/JSj/U										
80897	Kiirunankuja	SNi/JSj/U								22	28	

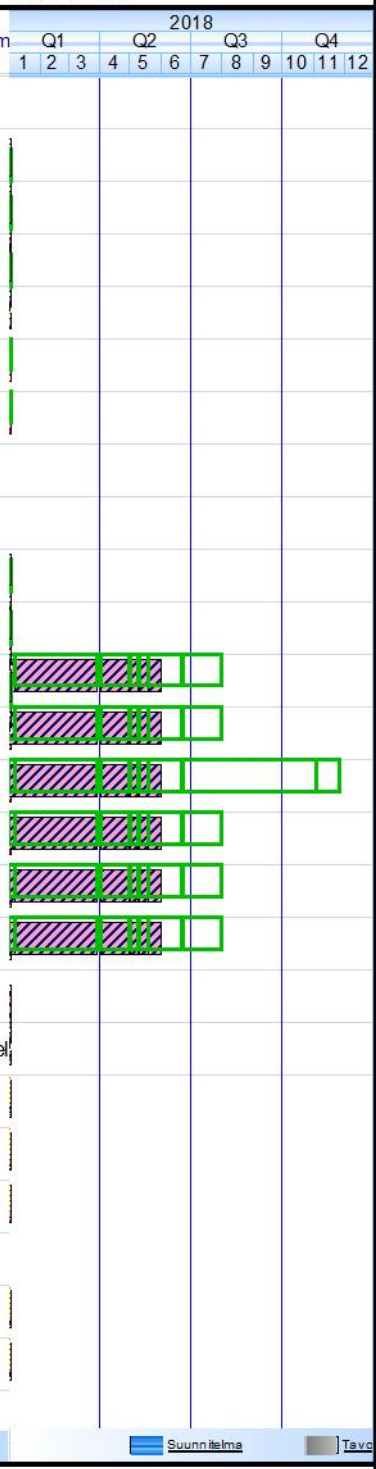

Kohde 183-alk.	Nimi	Vastuu	Ka €	TAE 2018 €	MTA 2018 €	Työohj. 1.1. €	Tot. 31.12. €	Tot %	Vj	m	Jv m	Svv m	Huom
	SANEERAUSKOHTEET (Jokela)		43 000							80		90	
80855	Mikontie	AAn/MJo	196 000			10 000	26 798	267,98		480		500	
80856	Topiaksentie	AAn/MJo	196 000			30 000	32 066	106,89		480		500	
80877	Juhanintie												
80883	Vihnepolku	AAn/MJo								106		104	
80890	Lylynkuja	SNi/MJo								106		104	
80809	Rengasuunipolku												
	LIITURKOHTEET (Jokela)												
80879	Pertuntien ylitysjärjestelyt päiväkodin seudulla		50 000									160	
80874	Opintien - Nukarintien liittymä												
80869	ERITTELEMÄTÖN (Jokela)												

Kohde 183-alk.	Nimi	Vastuu	Ka €	TAE 2018 €	MTA 2018 €	Työohj. 1.1. €	Tot. 31.12. €	Tot %	Vj m	Jv m	Svv m	Huom
	Vesijohto- ja viemäriverkosto Kellokoski		**540 750**	**56 100**	**56 100**	**56 500**	**183 553**	**324,87**	**2 590**	**1 930**	**2 929**	
	LINJAPUISTO I											
	LINJAPUISTO II											Kaava kesken
81217	Reseptitie	SNi/MJo	127 000						396	396	489	
81218	Ohjekuja	SNi/MJo	23 000						396	396	489	
81219	Neuvokuja	SNi/MJo	23 000						396	396	489	
	KELLOKOSKEN KESKUSTA											
81233	Kuntotaival	SNi	15 000	16 500	16 500	16 500	25 218	152,84			141	
81220	Koulutie	ATo/MJo		29 700	29 700	30 000	158 335	527,78	150		502	
81236	Kotikonnunpolku	SNi	141 000	9 900	9 900	10 000			397		200	
	SANEERAUSKOHTEET											
81221	Pestitie	ATo/MJo	22 750						130	130		Jv sujutet.
81232	Päivämiehentie	ATo	14 000						80	80		Jv sujutet.
	RAJALINNAN TP-ALUE II											
81208	Alatalontie	Kons/MJO	29 000						90	14	209	
81209	Hanslankarinkuja	Kons/MJO	146 000						555	518	410	
81229	ERITTELEMÄTÖN (Kellokoski)											

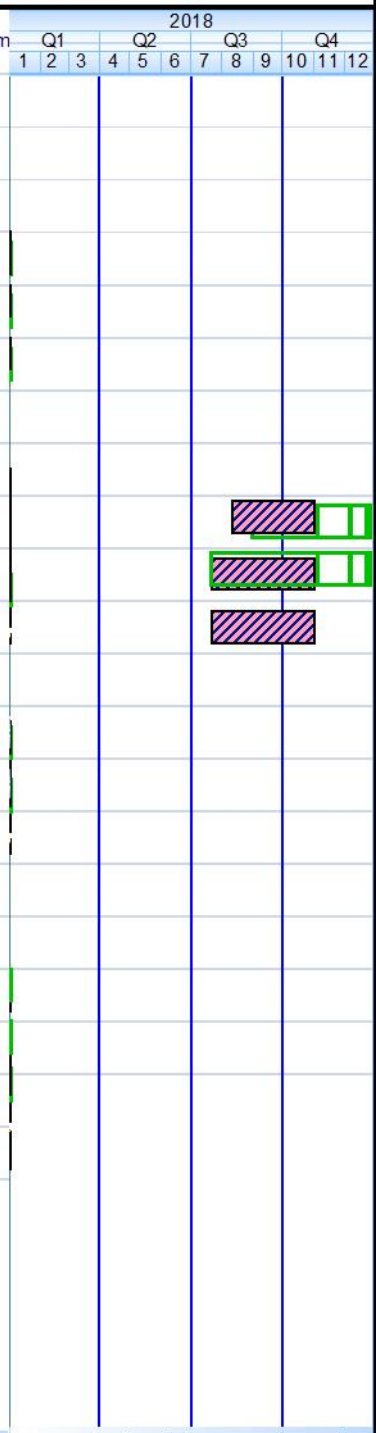

Kohde 183-alk.	Nimi	Vastuu	Ka €	TAE 2018 €	MTA 2018 €	Työohj. 1.1. €	Tot. 31.12. €	Tot %	Vj m	Jv m	Svv m	Huom
	Vesijohto- ja viemäriverkosto Muut kohteet		**750 000**	**1 690 000**	**1 690 000**	**1 100 000**	**1 000 700**	**90,97**	**1 400**	**1 100**		
81512	VH-linjojen pienet muutos- ja täyd.työt						44 913					
	HAJA-ASUTUSALUEET											
	Tuusulanjärven valuma-alueet											
81523	Kerttula											
81524	Linjamäki											
81530	Kuullontien tiesuunnitelma											
81528	Erittelemätön kehittämissuunnitelman mukaan			290 000	290 000	100 000						
	VH-VERKOSTON SANEERAUS JA											
81509	vuotovesien vähentäminen ja vesijohtoventtiilien uusiminen			600 000	600 000	200 000	89 557	44,78				
81226	Vanha valtatie-Torpparintie-Ampujantie											
81503	Jätevesipumppaamojen san. ja k			100 000	100 000	100 000	10 097	10,10				
81535	Rykmentinpuiston pääpumppaamo			200 000	200 000	200 000						
81536	Rykmentinpuiston siirtoviemäri	Kons/LJu	750 000	500 000	500 000	500 000	856 133	171,23	1 400	1 100		

2018: Q1 (1 2 3), Q2 (4 5 6), Q3 (7 8 9), Q4 (10 11 12)

Suunnitelma | Tavo

Kohde 183-alk.	Nimi	Vastuu	Ka €	TAE 2018 €	MTA 2018 €	Työohj. 1.1. €	Tot. 31.12. €	Tot %	Jk + pp m2	Nurmikot m2	Istutukset m2	Avo-oja m2	Huom
	Puistot ja leikkialueet			**1 350 000**	**1 350 000**	**1 350 000**	**1 232 005**	**91,26**					
	Etelä-Tuusula			1 140 000	1 140 000	1 160 000	1 151 445	99,26					
31902	Lahelanpelto II, itä												
31905	Bostonin alue					55 000	33 386	60,70					
31907	Rykmentinpuisto												
31911	Tuusulanjärven eteläosa					40 000	54 835	137,09					Ilmari Kiannon polku
31908	Anttilan alue					10 000							
31909	Tuulipuisto												
31910	Puustellimetsän puisto			1 000 000	1 000 000	920 000	948 513	103,10					
31904	Muut kohteet Etelä-Tuusula					15 000	27 042	180,28					
	ETELÄ TUUSULA SANEERAUSKOHTEET												
31912	Riihikallion koirapuisto			60 000	60 000	60 000	81 136	135,23					
31913	Jokipuisto ja Myllypuisto			40 000	40 000	40 000							
31914	Kotoranta-Tuuskoto puistotie			40 000	40 000	20 000	6 533	32,66					
	Jokela			200 000	200 000	100 000	73 166	73,17					
32000	Lepolan alue, Visapuisto						1 179						
32002	Peltokaaren alue			150 000	150 000	60 000	61 733	102,89					Keskuspuisto
32003	Kartanon alue			50 000	50 000	10 000	1 647	16,47					
32001	Muut kohteet Jokela					30 000	8 607	28,69					
	Kellokoski			10 000	10 000	40 000	7 394	18,48					
32101	Linjapuisto												
32103	Omenalahti III												
32104	Rajalinnan työpaikka-alue II			10 000	10 000								
32102	Muut kohteet Kellokoski					40 000	7 394	18,48					Koirapuisto
	Muut kohteet					50 000							
32201	Ympäristön parantaminen					10 000							
32200	Leikkipaikkojen valaistus					40 000							

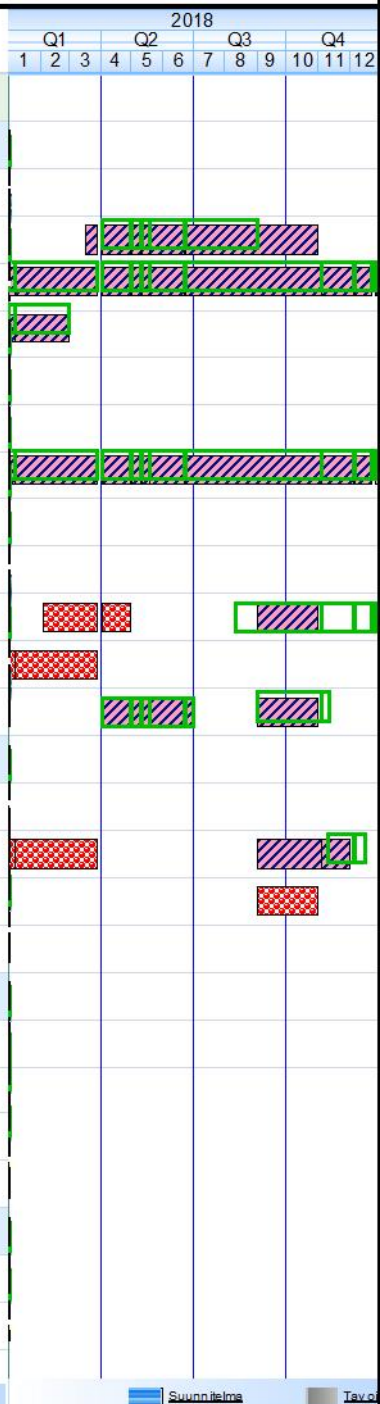

Kohde 183-alk.	Nimi	Vastuu	Ka €	TAE 2018 €	MTA 2018 €	Työohj. 1.1. €	Tot. 31.12. €	Tot %	Ala m2	Ruoppaus m3	Ruovikot m3	Hoitokalastus tn	Huom
	Vesistöt, urheilu- ja ulkoilualueet			**770 000**	**470 000**	**770 000**	**548 538**	**71,24**					
	Vesistöjen kunnostus			**770 000**	**470 000**	**770 000**	**548 538**	**71,24**					
32403	Tuusulanjärvi (Rantamo-Seitteli)			170 000	170 000	170 000	101 885	59,93					KUVES-maksut
32404	Rusutjärvi						7 883						
32400	Keravanjoki/Kellokoski						37						
32401	Palojoki												
32405	Erittelemätön vesistöt												
32406	Keravanjoen pohjapato												
32412	Tuusulanjärven ympäristö	RKa/JHu		600 000	300 000	600 000	438 733	73,12					Pormestariraha
	Uimapaikat												



Kohde 183-alk.	Nimi	Vastuu	Ka €	TAE 2018 €	MTA 2018 €	Työohj. 1.1. €	Tot. 31.12. €	Tot %	Ala m2	Til m3	Metsitys m2	Nurmikot m2	Istutukset m2	Svv m	Huom
	Jätehuolto			**40 000**	**40 000**	**40 000**	**11 219**	**28,05**							
	Ylijäämämaiden käsittely			40 000	40 000	40 000	11 219	28,05							
32503	Fallbacka														
32500	Nuppulinna			40 000	40 000	40 000	11 219	28,05							
32501	Kalliola														
32504	Muut paikat jätehuolto														



Kohde 183-alk.	Nimi	Vastuu	Ka €	TAE 2018 €	MTA 2018 €	Työohj. 1.1. €	Tot. 31.12. €	Tot %	Ajorata m2	Jk + pp m2	Päällystys m2	R-kivi m	Svv m	Huo
	KUNNAN KUSTANNUSOSUUDET ELYN JA RHK:N HANKKEISTA			**4 320 000**	**3 570 000**	**4 920 000**	**3 231 351**	**65,68**						
	TEKNINEN LAUTAKUNTA			4 320 000	3 570 000	4 920 000	3 231 351	65,68						
	ELY:n tiet ja ratahallintokeskuksen hankkeet:			4 320 000	3 570 000	4 920 000	3 231 351	65,68						
70501	Koskenmäen kiertoliittymä			2 500 000	1 970 000	2 500 000	1 986 257	79,45						
70523	Häriskiven liittymä ja alikulku			400 000	400 000	400 000								
70502	Nahkelantie - Lahelantie			500 000	500 000	500 000								
31529	Kulloontien aluevaraussuunnitelma													
31530	Kulloontien tiesuunnittelu													
70506	Rykmentinpuiston kaava / Tuusulanväylän liittymä													
70507	Rusutjärven kevyen liikenteen väylä													
31502	Muut ELY:n ja RHK:n hankkeet													
70503	N2000 korkeusjärjestelmä. luonti													
70512	Puustellinmetsä Kulloontielle			700 000	700 000	1 300 000	1 200 866	92,37						Liittymä ja aliku
70520	Saviontien liittymä Kulomäentiehen													
70511	MT 1421 parantaminen väli Huhtaportintie-Vaasan yksityistie						44 228							
70525	Jokelantien kevyenliikenteen väylä			220 000		220 000								



suunnittelu rak.kerrokset päällystys valaistus kivityöt kuivatus haltuunotto

Kunnallistekniikan rakentamisohjelma 2018
tarkistettu ohjelma ajalle 1.1-31.12.2018

31.12.2018

Nimi	TAE 2018 €	MTA 2018 €	Työohj. 1.1. €	31.3	30.4	31.5	31.7	31.8	30.9	31.10	30.11	Tot. 31.12. €	Tot %
KAIKKI YHTEENSÄ	21 624 300	21 624 300	24 537 600	2 560 369	3 540 982	4945069	7 676 447	9 263 772	11 094 158	13 438 429	15 344 813	19 420 235	79,14
KUNNAN OMAT KOHTEET	17 304 300	18 054 300	19 617 600	2 561 475	3 500 084	4892407	7 595 504	9 070 629	10 388 708	11 904 362	13 208 766	16 188 884	82,52
Etelä-Tuusula	10 480 000	11 530 000	13 081 100	1 375 118	1 695 074	2517309	4 094 845	4 830 113	5 826 237	6 869 364	7 770 849	9 914 130	75,79
Tiet ja liikenneväylät	8 740 000	9 790 000	9 469 000	752 232	1 161 918	1882335	3 404 691	4 088 965	4 046 638	5 013 927	5 586 525	6 564 898	69,33
Vesijohto- ja viemäriverkosto Etelä-Tuusula	1 740 000	1 740 000	3 612 100	622 886	533 156	634974	690 154	741 148	1 779 599	1 855 437	2 184 324	3 349 232	92,72
Jokela	1 948 200	1 948 200	2 155 000	626 160	831 648	1077726	1 609036	2 038 438	2 130 897	2 193 690	2 289 545	2 368 264	109,90
Tiet ja liikenneväylät	770 000	770 000	1 120 000	440 675	353 659	361650	659 298	940 065	1 022 964	1 070 421	1 144 430	1 235 096	110,28
Vesijohto- ja viemäriverkosto Jokela	1 178 200	1 178 200	1 035 000	185 485	477 989	716076	950 638	1 098 373	1 107 933	1 123 269	1 145 115	1 133 168	109,48
Kellokoski	266 100	266 100	361 500	22 586	23 337	24533	27 792	86 785	195 978	317 331	490 093	722 640	199,90
Tiet ja liikenneväylät	210 000	210 000	305 000	22 586	23 337	24533	27 792	86 785	195 978	317 331	463 750	539 087	176,75
Vesijohto- ja viemäriverkosto Kellokoski	56 100	56 100	56 500								26 343	183 553	324,87
Muut kohteet	2 450 000	2 450 000	1 860 000	224 985	579 305	683019	1 091 887	1 167 923	1 224 219	1332 662	1 275 989	1 392 088	74,84
Tiet ja liikenneväylät	760 000	760 000	760 000	465	47 418	56259	195 410	245 613	289 903	392 966	330 637	391 388	51,50
Vesijohto- ja viemäriverkosto Muut kohteet	1 690 000	1 690 000	1 100 000	224 520	531 887	626760	896 477	922 310	934 316	939 696	945 352	1 000 700	90,97
Puistot ja leikkialueet	1 350 000	1 350 000	1 350 000	279 452	346 734	510810	654 459	819 434	841 989	940 203	1 016 800	1 232 005	91,26
Vesistöt, urheilu- ja ulkoilualueet	770 000	470 000	770 000	1 653	19 282	73756	109 332	119 828	160 591	241 765	355 488	548 538	71,24
Jätehuolto	40 000	40 000	40 000	1 521	4 707	5254	7 253	8 108	8 797	9 347	10 002	11 219	28,05
KUNNAN KUSTANNUSOSUUDET ELYN JA RHK:N HANKKEISTA	4 320 000	3 570 000	4 920 000	28 894	40 898	52662	80 943	193 143	705 450	1 534 067	2 136 047	3 231 351	65,68